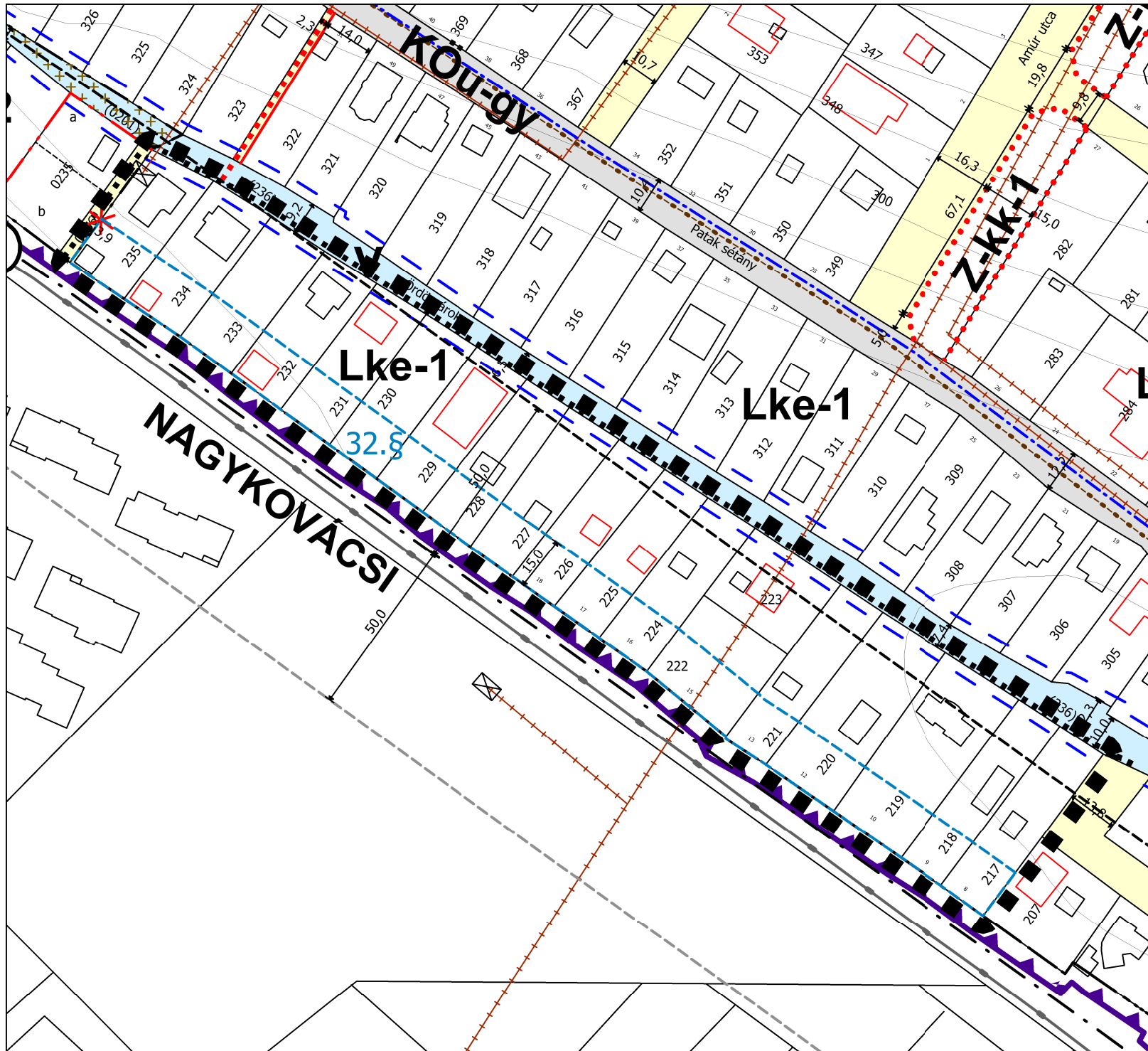





REMETESZŐLŐS KÖZSÉG TSZT ÉS HÉSZ ESETI MÓDOSÍTÁSA

SZT-2M SZABÁLYOZÁSI TERVLAP M 1:1500





JELMAGYARÁZAT

KÖTELEZŐ ÉRVÉNYŰ SZABÁLYOZÁSI ELEMEK






-  Építési övezet és övezet jele
-  Megszüntetető jel
-  Szöveges szabályozási elem

MÁS JOGSZABÁLYAL MEGÁLLAPÍTOTT ELEMEK


-  Tájvédelmi szempontból kiemelten kezelendő terület
-  Közuti védőtávolság határa meglévő/tervezett

TÁJÉKOZTATÓ SZABÁLYOZÁSI ELEMEK



Alaptérképi elemek

-  Meglévő belterületi határ
-  Telekhatár és helyrajzi szám
-  Szintvonalak
-  Földhivatali alaptérképen szereplő épület
-  Földhivatali alaptérképen nem szereplő új épület (geodéziailag nem bemért)


Közlekedés

-  Meglévő/tervezett gyalogút

Közmű

-  Elektromos légvezeték (20 kV) és transzformátor
-  Ördög-árok fenntartási sávja (telekhatártól mért 3-3 m)

Tájékoztató elemek

-  Módosítással érintett terület határa

Készült az állami
alapadatok felhasználásával

2022. február



KASIB
mérnöki
manager
iroda